



# Atrakcje turystyczne Okolice Poznania



SAMORZĄD WOJEWÓDZTWA  
WIELKOPOLSKIEGO



POWIAT  
POZNAŃSKI

POZnań\*.travel  
POZNAŃSKA LOKALNA ORGANIZACJA TURYSTYCZNA

# SPIS TREŚCI



Mapa atrakcji turystycznych Metropolii Poznań .....	3
Podróżowanie po okolicach Poznania ..	6
Historia i architektura .....	7
Przyroda .....	18
Sport i rekreacja .....	25
Atrakcje turystyczne na trasie Poznańskiej Kolei Metropolitalnej .....	26
Inne atrakcje .....	38
Szlaki tematyczne .....	44
Gry turystyczne .....	49
Informacja turystyczna .....	50

## Poznańska Lokalna Organizacja Turystyczna

pl. Kolegiacki 17, 61-841 Poznań

tel. 61 878 55 06

[www.poznan.travel](http://www.poznan.travel)



 /Poznan.travel  /Poznan.travel

## Powiat Poznański

ul. Jackowskiego 18, 60-509 Poznań

tel. 61 841 05 00, 61 222 89 70

[www.powiat.poznan.pl](http://www.powiat.poznan.pl)

 /powiatpoznanski  /powiatpoznanski

Folder powstał w współpracy z Powiatem Poznańskim, gminami członkowskimi PLOT i Kolejami Wielkopolskimi.

## Projekt współfinansowany przez



**SAMORZĄD WOJEWÓDZTWA  
WIELKOPOLSKIEGO**

ISBN 978-83-64826-07-8

Poznań 2020

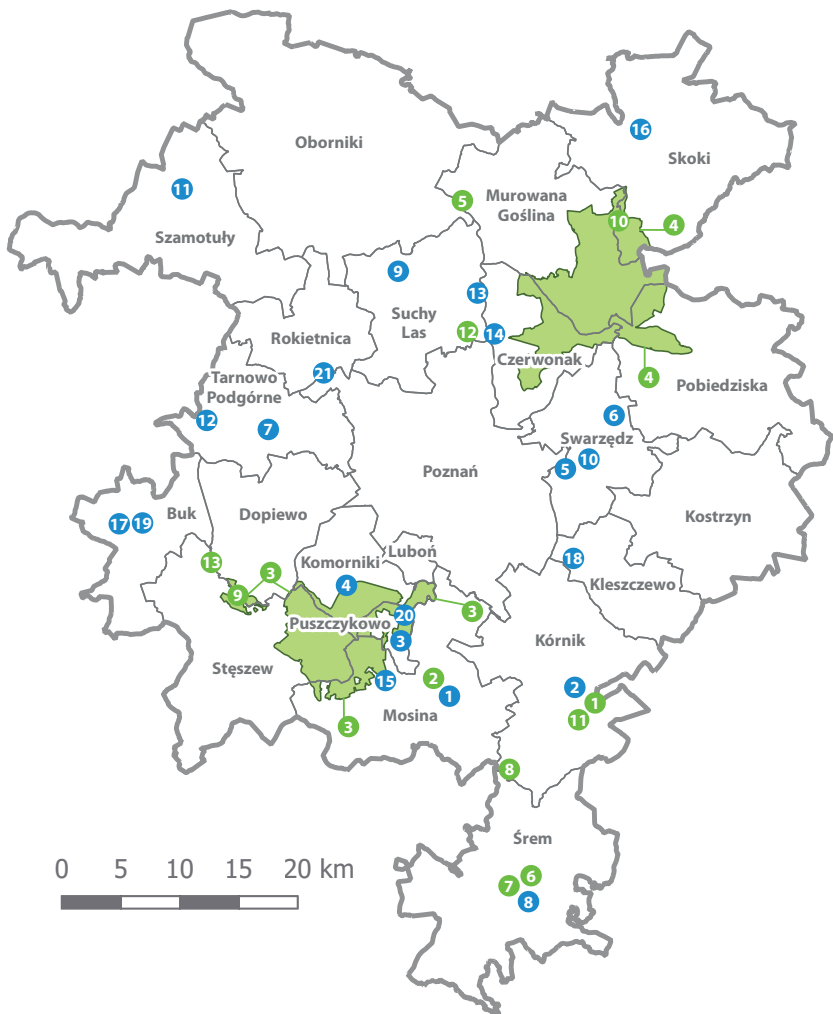
## Historia i architektura

- 1 Muzeum Pałac w Rogalinie
- 2 Zamek w Kórniku
- 3 Muzeum A. Fiedlera w Puszczykowie
- 4 Muzeum Narodowe Rolnictwa i Przemysłu Rolno-Spożywczego w Szreniawie
- 5 Muzeum Pszczelarstwa w Swarzędzu
- 6 Muzeum Przyrodniczo-Łowieckie w Uzarzewie
- 7 Muzeum Powstańców Wielkopolskich w Lusowie
- 8 Muzeum Śremskie
- 9 Muzeum im. O. M. Żelazka w Chludowie
- 10 Swarzędzkie Centrum Historii i Sztuki
- 11 Baszta Halszki w Szamotułach
- 12 Pałac Jankowice
- 13 Pałac w Biedrusku
- 14 Kościół pocysterski w Owińskach
- 15 Galeria Sztuki w Mosinie
- 16 Kościół św. Mikołaja Biskupa w Skokach
- 17 Kościół św. Krzyża w Buku
- 18 Sanktuarium maryjne w Tulcach
- 19 Sala miejska-dawna synagoga w Buku
- 20 Dworzec Puszczykowo
- 21 Wiatrak w Rogierówku

## Przyroda

- 1 Arboretum Kórnickie
- 2 Dęby Rogalińskie
- 3 Wielkopolski Park Narodowy
- 4 Park Krajobrazowy „Puszcza Zielonka”
- 5 Rezerwat „Śnieżycowy Jar”
- 6 Mini Zoo w Śremie
- 7 Promenada nad Wartą w Śremie
- 8 „Bobrowy Szlak”
- 9 Trzcilińskie Bagno
- 10 Jeziora Gackie, Borowe, Księżę i Dzwonowskie
- 11 Promenada im. Wisławy Szymborskiej w Kórniku
- 12 Łysy Młyn
- 13 Źródło Żarnowiec

# Atrakcje turystyczne Metropolii Poznań: historia i architektura, przyroda



## Sport i rekreacja

- 1 Park Wodny „Octopus”
- 2 Tarnowskie Termy
- 3 Kórnickie Centrum Rekreacji i Sportu „Oaza”
- 4 Swarzędzkie Centrum Sportu i Rekreacji
- 5 Cascader Park Linowy Kobylnica
- 6 Jezioro Swarzędzkie
- 7 Plaża miejska w Pobiedziskach
- 8 Tor motocrossowy w Obornikach
- 9 Łądownisko w Słonawach
- 10 Hotel Rodan – centrum tenisa i badmintona
- 11 Owocowa Plaża
- 12 Plaża miejska w Śremie
- 13 SPA\_Jarnia<sup>DAY SPA</sup>
- 14 Śremski Sport
- 15 Centrum Rekreacji Oborniki
- 16 Oskoma Trzaskowo Golf Club & Restaurant
- 17 Park Linowy Adrenalina Oborniki
- 18 Jump Space – Park Trampolin Śrem
- 19 Dystrykt Laser Tag Śrem
- 20 Centrum Rozwoju Kultury Fizycznej AKWEN w Czerwonaku
- 21 Plaża w Lusowie

## Inne atrakcje

- 1 Mosińska Kolej Drezynowa
- 2 Skansen Miniatur Szlaku Piastowskiego
- 3 Gród Pobiedziska
- 4 Makieta kolejowa Borówiec
- 5 Wieża widokowa w Mosinie
- 6 Wieża widokowa – Dziewicza Góra
- 7 E1 Gokart – halowy tor kartingowy
- 8 Traperska Osada
- 9 Park Dzieje
- 10 DELI Park
- 11 Park Rozrywki Rodzinka

## Szlaki tematyczne

- 1 Miejska trasa turystyczna po prawobrzeżnym Śremie
- 2 Trasa spacerowa po starówce w Buku
- 3 Obornicki Szlak Tajemnic
- 4 Luboński Szlak Architektury Przemysłowej
- 5 Swarzędzki Szlak Meblowy
- 6 Szlak Kościołów Drewnianych wokół Puszczy Zielonki
- 7 Szlak Legend Puszczy Zielonki
- 8 Aktywna Trójka – trasy trzech aktywności po WPN
- 9 Pierścień Rowerowy dookoła Poznania



# Podróżowanie po okolicach Poznania

## POCIĄG



Do większych miejscowości Metropolii Poznań można dojechać Poznańską Koleją Metropolitalną. Dla każdej atrakcji turystycznej podano symbol linii kolejowej (schemat linii znajduje się na rozkładówce w środku publikacji), nazwę najbliższej stacji oraz odległość od niej. Rozkład jazdy pociągów jest dostępny na stronie [www.rozklad-pkp.pl](http://www.rozklad-pkp.pl). Na trasie kolejowej Poznań-Stęszew-Grodzisk Wielkopolski-Wolsztyn regularnie kursują pociągi ciągnięte przez parowozy (to jedyna taka atrakcja w Europie). Szczegóły: [www.parowozowniawolsztyn.pl](http://www.parowozowniawolsztyn.pl).

## AUTOBUS



Do większości atrakcji Metropolii Poznań można dojechać autobusem. Na liniach miejskich i podmiejskich Poznania i części okolicznych gmin obowiązują te same bilety. Więcej informacji o połączeniach na [www.e-podroznik.pl](http://www.e-podroznik.pl), [www.poznan.jakdojade.pl](http://www.poznan.jakdojade.pl), [www.ztm.poznan.pl](http://www.ztm.poznan.pl) i na stronach internetowych poszczególnych gmin.



Fot. Archiwum Kolei Wielkopolskich

## ROWER



Rower to dobry sposób na dotarcie do atrakcji turystycznych Metropolii Poznań. Na rowerze można przejechać całą trasę lub wybrać wariant kombinowany (np. pociąg+rower, samochód+rower). Kto nie dysponuje własnym jednośladem, może wypożyczyć jeden z rowerów miejskich (gminnych), dostępnych w ramach systemów funkcjonujących na terenie gmin:

- Komorniki ([www.komornickirower.pl](http://www.komornickirower.pl)),
- Luboń ([www.rowerlubon.pl](http://www.rowerlubon.pl)),
- Pobiedziska ([www.rowery.pobiedziska.pl](http://www.rowery.pobiedziska.pl)),
- Poznań ([www.poznanskirower.pl](http://www.poznanskirower.pl)),
- Suchy Las ([www.sucholeskirower.pl](http://www.sucholeskirower.pl)),
- Szamotuły ([www.szamotuly.bike](http://www.szamotuly.bike))
- Śrem ([www.srem.bike](http://www.srem.bike))

albo rower z wypożyczalni w Poznaniu i Puszczykowie.

## SAMOCHÓD



Wszystkie atrakcje opisane w publikacji są dostępne samochodem.



Fot. Archiwum Starostwa Powiatowego w Poznaniu

# Historia i architektura

Okolice Poznania były miejscami wielu istotnych bitew, zarówno za czasów Władysława Łokietka, jak i podczas Powstania Wielkopolskiego w latach 1918-1919. Przez okolice Poznania przejeżdżały i zatrzymywały się postaci historyczne, z Napoleonem Bonapartem na czele. Tutaj budowały swoje siedziby wielkie rody, jak to uczynili w Kórniku Górkowic oraz ich następcy Działyńscy. Śladem tego dziedzictwa są liczne dwory i pałace. Z podpoznańskimi miejscowościami związani są też słynni Polacy, choćby pochodząca z Bnina poetka-noblistka Wisława Szymborska czy związany z Wierzeńcą August Cieszkowski – społecznik, filozof i reformator. Okolice Poznania obfitują w wielorakie atrakcje. Każdy znajdzie coś dla siebie: od średniowiecznych grodów, przez drewniane kościołki, liczne muzea, po urządzone z prze-  
pychem pałace.



## 1 Muzeum Pałac w Rogalinie



Źródło: Archiwum Muzeum Narodowego w Poznaniu

Rogalin  
ul. Arciszewskiego 2  
Gmina Mosina  
tel. 61 813 88 00  
[www.rogalin.mnp.art.pl](http://www.rogalin.mnp.art.pl)



We wnętrzach rezydencji znajduje się muzeum, którego **zbiory przybliżają historię arystokratycznego rodu Raczyńskich**. Ekspozycja obejmuje również **powozownię** oraz **Galerię Malarstwa** z obrazami m.in. Matejki, Chełmońskiego czy Malczewskiego, jednych z najbardziej znaczących polskich malarzy drugiej połowy XIX stulecia. Istnieje możliwość wypożyczenia **audioprzewodników** po wnętrzach pałacu.

Galeria Malarstwa  
– kolekcja blisko 300 obrazów



Źródło: P. Namioła

F 8 km  
  
Mosina



## 2 Zamek w Kórniku

foto: Archiwum Starostwa Powiatowego w Poznaniu



Kórnik  
ul. Zamkowa 5  
Gmina Kórnik  
tel. 61 817 00 81  
[www.bkpan.poznan.pl](http://www.bkpan.poznan.pl)



**XIX-wieczny neogotycki zamek** ma wygląd i charakter nawiązujący do budowli obronnych. Mieści się tu dziś **muzeum**, w którym znajdują się m.in. obrazy mistrzów polskich i europejskich, kolekcje numizmatyczne, militaria polskie i wschodnie oraz zbiory etnograficzne i przyrodnicze z Australii i Oceanii. Obiekt można zwiedzać, korzystając z **gry turystycznej-questu „Zamek w Kórniku”** (do pobrania z [www.kornik.pl](http://www.kornik.pl)).

*Legenda głosi, że zamkowe komnaty nawiedzane są przez ducha Białej Damy*



E 4,7 km  
  
Kórnik



## 3 Muzeum – Pracownia Literacka Arkadego Fiedlera w Puszczykowie

foto: Archiwum Starostwa Powiatowego w Poznaniu



Puszczykowo  
ul. Słowackiego 1  
tel. 61 813 31 90  
61 813 37 94  
[www.fiedler.pl](http://www.fiedler.pl)



Muzeum mieści się w starym domu rodziny Fiedlerów. Zgromadzono w nim **najciekawsze pamiątki i trofea z wypraw pisarza i podróżnika Arkadego Fiedlera** oraz jego synów. Wyjątkową atrakcją jest **replika legendarnego żaglowca Krzysztofa Kolumba Santa Maria** w skali 1:1. W Ogrodzie Kultur i Tolerancji wokół muzeum można podziwiać również **Bramę Słońca z Boliwii**, kalendarz Azteków czy **posąg z Wyspy Wielkanocnej**. Duże zainteresowanie budzi też **replika samolotu Hurricane** i **wystawa o polskich lotnikach** walczących podczas II wojny światowej w bitwie o Anglię.



Replika  
żaglowca  
Krzysztofa  
Kolumba

foto: Archiwum Muzeum–Pracowni Literackiej A. Fiedlera

E 0,5 km  
  
Puszczykowo





## 4 Muzeum Narodowe Rolnictwa i Przemysłu Rolno-Spożywczego w Szreniawie



Szreniawa  
ul. Dworcowa 5  
Gmina Komorniki  
tel. 61 810 76 29

[www.muzeum-szreniawa.pl](http://www.muzeum-szreniawa.pl)



foto: Archiwum Muzeum Narodowego Rolnictwa w Szreniawie

## 5 Muzeum Pszczelarstwa w Swarzędzu



Swarzędz  
ul. Poznańska 35  
Gmina Swarzędz  
tel. 61 651 18 17

[www.muzeum-szreniawa.pl](http://www.muzeum-szreniawa.pl)



foto: Archiwum Muzeum Narodowego Rolnictwa w Szreniawie

Muzeum prezentuje **zabytki dotyczące dziejów wsi, rolnictwa i przemysłu rolno-spożywczego** z terenu całej Polski. Ponadto organizuje liczne **imprezy i pokazy** m.in. wypieku chleba, wyrobu masła, świec, jesiennych prac polowych, pracy wozu strażackiego, dawnych wiejskich zwyczajów weselnych i świątecznych. Wizytę w Szreniawie warto połączyć ze spacerem do pobliskiego Mauzoleum Bierbaumów (wieża widokowa z ekspozycją historyczną) i na ścieżkę „Wokół starej wieży”.

**Ważąca blisko 9 500 kg samobieźna lokomobila parowa z 1919 r.**



**G 0,3 km**  
  
Szreniawa



Skansen stanowi **unikatowy w skali europejskiej zbiór uli** ilustrujący w ekspozycji plenerowej historię bartnictwa i pszczelarstwa na ziemiach polskich. Wśród eksponatów znalazły się oryginalne ule w kształcie poznańskiego ratusza, wiejskiego grajka i niedźwiedzia. Na terenie Skansenu można zobaczyć **wystawę poświęconą owadom użytkowym** w Polsce i na świecie. Sztandarową imprezą muzeum jest sierpniowy piknik „Miodowe lato w skansenie”.



foto: M. Kaczmarczyk



**D 1 km**  
  
Swarzędz



## 6 Muzeum Przyrodniczo- łowieckie w Uzarzewie

fot. Archiwum Muzeum Narodowego Rolnictwa w Szreniawie



Uzarzewo  
ul. Akacyjowa 12  
Gmina Swarzędz  
tel. 61 818 12 11  
[www.muzeum-szreniawa.pl](http://www.muzeum-szreniawa.pl)

Poznań Uzarzewo

**Neorenesansowy pałac** otoczony rozległym parkiem z wieloma pomnikowymi okazami drzew mieści **ekspozycję na temat historii łowiectwa**: broń, akcesoria i trofea łowieckie. W stajni-powozowni pokazane jest **środowisko przyrodnicze Wielkopolski** i zasiedlająca je fauna, a w nowoczesnym pawilonie można zobaczyć **kolleksję zwierząt z różnych stron świata**, upolowanych przez Adama Smorawińskiego, oraz wystawę **różnokolorowych papug**.



fot. P. Basiński

C 3,7 km  
Kobylnica



## 7 Muzeum Powstańców Wielkopolskich w Lusowie

fot. Archiwum Muzeum Powstańców Wielkopolskich w Lusowie



Lusowo  
ul. Ogrodowa 3a  
Gmina Tarnowo Podgórne  
tel. 61 814 69 52  
[www.muzeumlusowo.pl](http://www.muzeumlusowo.pl)

Lusowo  
Poznań

Muzeum nosi imię gen. Józefa Dowbora Muśnickiego. Prezentuje **ekspozyty związane z powstańcami wielkopolskimi**. Równie ważną częścią ekspozycji są pamiątki związane z gen. Dowborem-Muśnickim i jego rodziną, zwłaszcza córkami Janiną i Agnieszką, które zginęły w 1940 roku w Katyniu i Palmirach. Ostatnia **część ekspozycji dotyczy walk Wielkopolan poza granicami regionu w latach 1919-1920**, a więc m.in. w wojnie polsko-bolszewickiej.

**Ekspozyty związane z powstańcami wielkopolskimi**



fot. P. Basiński

H 9,2 km  
Pałędzie



## 8 Muzeum Śremskie




fot. Archiwum Urzędu Miejskiego w Śremie

Śrem  
ul. Mickiewicza 89  
Gmina Śrem  
tel. 61 283 59 38  
[www.muzeum.srem.pl](http://www.muzeum.srem.pl)



Muzeum Śremskie to **zabytkowa willa** oraz nowoczesny **pawilon wystawowy i sala widowiskowa**. W ramach stałej ekspozycji prezentuje m.in. kopię dziecięcej zbroi renesansowej, zbiór kusz oraz armatkę, którą ponoć w samobójczej próbie wykorzystał hrabia Edward Raczyński. Muzeum jest też **miejscem licznych wystaw oraz koncertów**, które latem odbywają się w muzealnym ogrodzie, sięgającym aż do promenady nad Wartą.

## 9 Muzeum im. O. Mariana Żelazka w Chłudowie



fot. P. Boszński

Chłudowo  
ul. Kościelna 15  
Gmina Suchy Las  
tel. 61 811 65 50  
(rezerwacja wizyty)  
[www.chludowo.werbisci.pl/](http://www.chludowo.werbisci.pl/)  
[/muzeum-ojca-mariana-zelazka](http://muzeum-ojca-mariana-zelazka)



Ekspozycja obejmuje **część indyjską, poświęconą osobie patrona-słynnego misjonarza, oraz zbiory związane z prof. Piotrem Nawrotem** – misjonarzem, odkrywcą i badaczem muzyki baroku misyjnego. W muzeum można zobaczyć między innymi makietę redukcji jezuickiej (osady misyjnej) z Ameryki Południowej, tradycyjne stroje, instrumenty muzyczne, przedmioty liturgiczne oraz rękodzieło.

Ozdobą muzeum są efektywne rzeźby plenerowe Magdaleny Abakanowicz



fot. G. Pawlak

Muzeum prezentuje m.in. przedmioty należące do o. M. Żelazka



fot. Archiwum Urzędu Gminy Suchy Las

F 20,3 km  
Czempin



A 1,8 km  
Chłudowo



# 10 Swarzędzkie Centrum Historii i Sztuki

foto: R. Wołyniak



Swarzędz  
ul. Bramkowa 6  
Gmina Swarzędz  
tel. 61 279 85 94  
[www.muzeum-swarzedz.pl](http://www.muzeum-swarzedz.pl)



Swarzędz

Nowoczesne muzeum w dawnej remizie strażackiej. W środku zaprezentowano **historię i różnorodność kulturową miasta**. Można tam odbyć wirtualną wycieczkę po dawnym Swarzędzu, obejrzeć kolekcję ocalałych macew i wcielić się w rolę strażaka. Nawiązaniem do miejscowych tradycji jest oryginalny **warsztat stolarski**, a także stanowiska ze stolarską gwarą i budowaniem wirtualnych mebli.

**Ekspozycja przypomina o wielokulturowej historii miasta**



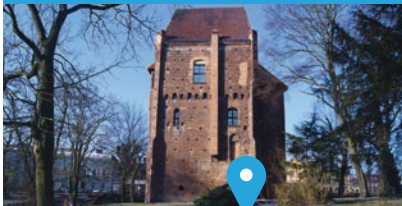
foto: A. Nowacki

D 1 km  
  
Swarzędz



# 11 Baszta Halszki w Szamotułach

foto: Archiwum Muzeum-Zamku Górków w Szamotułach



Szamotuły  
ul. Wroneńska 30  
Gmina Szamotuły  
tel. 61 292 18 13  
[www.zamek.org.pl](http://www.zamek.org.pl)



Szamotuły

Poznań

**Późnogotycka wieża** wzniesiona w XV wieku była **wkomponowana w ciąg murów obronnych wokół zamku**. Swą nazwę zawdzięcza księżnej Elżbiecie Ostrogskiej, zwanej Halszką. W XVI wieku z rozkazu króla Zygmunta Augusta księżna miała zostać wydana za mąż wbrew swej woli za Łukasza III Górkę. Ten, wedle legendy, osadził ją na 14 lat w baszcie, nakładając na jej twarz czarną metalową maskę. Dziś wieża jest **siedzibą muzeum**, w którego zbiorach znajduje się między innymi **kolekcja ikon**. Losy księżnej Halszki i dzieje miasta można poznać, korzystając z **gry turystycznej-questu „Śladami Czarnej Halszki”** (do pobrania na stronie [www.regionwielkopolska.pl](http://www.regionwielkopolska.pl)).

**Legenda głosi, że nocą w pobliżu baszty można zobaczyć ducha nieszczęśliwej księżnej Halszki.**

1,4 km  
  
Szamotuły



## 12 Pałac Jankowice



Jankowice  
Poznań

Jankowice  
ul. Ogrodowa 2  
Gmina Tarnowo Podgórne  
tel. 61 10 10 400  
[www.palacjankowice.pl](http://www.palacjankowice.pl)

foto: T. Koryl

## 13 Pałac w Biedrusku



Biedrusko  
Poznań

Biedrusko  
ul. 1 Maja 82  
Gmina Suchy Las  
tel. 793 330 036  
[www.zamekbiedrusko.pl](http://www.zamekbiedrusko.pl)

foto: Archiwum Pałacu Biedrusko

Pałac **to najstarszy w regionie obiekt w stylu klasycyzmu romantycznego**, zbudowany na przełomie XVIII i XIX wieku. W 1831 roku gościł tu Adam Mickiewicz. Obecnie słynie jako **miejsce licznych spotkań, koncertów i wystaw**. Wokół pałacu rozciąga się rozległy park ze ścieżkami spacerowymi, stawem z czterema wyspami i licznymi pomnikami przyrody. Na aktywnych czeka siłownia zewnętrzna, plac zabaw i efektowny **niski park linowy**.

Neorenesansowy obiekt wzniesiony w latach 1877-80 przez Ludwika Huhna dla Albrechta Ottona von Treskow. Piętrowy, z kwadratową wieżą i filarówymi gankami, nakryty płaskim dachem z **bogato dekorowanymi wnętrzami**. Gościli tu Wilhelm II i Ferdinand Foch. W **parku obok pałacu** znajduje się **amfiteatr**, altana westchnień, **stawy**, **fontanna** i **okazały Panteon Powstania Wielkopolskiego**. Na terenie pałacu ma siedzibę **Muzeum Wojskowe i Architektury Wnętrz**. Ponadto w pałacu działa hotel i restauracja.

Dzieci chętnie korzystają z parku linowego



foto: T. Koryl

Przy pałacu powstał Panteon Powstania Wielkopolskiego



foto: Archiwum Pałacu Biedrusko

H 11,3 km  
Ołusz



B 2,5 km  
Bolechow



## 14 Kościół i klasztor pocysterski w Owińskach



foto: Archiwum Urzędu Gminy Czerwonak

Owińska  
pl. Przemysława  
Gmina Czerwonak  
tel. 602 727 606 (muzeum)  
[www.owinska.pl](http://www.owinska.pl),  
[www.niewidomi.edu.pl](http://www.niewidomi.edu.pl)



Klasztor został wzniesionych ok. 1250 r. Dziś można podziwiać **późnobarokowy kościół pw. św. Jana Chrzciciela**, a w klasztornych murach znajduje się Specjalny Ośrodek Szkolno-Wychowawczy dla Dzieci Niewidomych. W przyległym parku powstał **jedyny w Europie Park Orientacji Przestrzennej**, gdzie niewidome dzieci uczą się poruszania w terenie (otwarty również dla zwiedzających). Działa tu również unikalne **Muzeum Tyfologiczne**. Miejsce można zwiedzić z **gra turystyczną-questem „Wokół klasztoru w Owińskach”** (do pobrania z [www.czerwonak.pl](http://www.czerwonak.pl)).



Jedyny  
w Europie  
na taką skalę  
Park Orientacji  
Przestrzennej

foto: Archiwum PIOT



## 15 Galeria Sztuki w Mosinie



foto: Archiwum Urzędu Miejskiego w Mosinie

Mosina  
ul. Niezłomnych 1  
Gmina Mosina  
tel. 61 819 15 91  
[www.galeriamosina.pl](http://www.galeriamosina.pl)



Galeria mieści się we wnętrzach **dawnej synagogi** z końca XIX wieku. Na parterze prezentuje **cykliczne wystawy malarstwa, rzeźby**, rysunku, grafiki, tkaniny, a także instalacje, nowe media oraz filmy animowane. Na piętrze organizowane są **wystawy historyczne** i fotograficzne. Obiekt jest też miejscem prelekcji popularnonaukowych, spotkań z artystami, kameralnych koncertów i wieczorów poetyckich. W pobliżu galerii przy promenadzie nad Kanałem Mosińskim stoi pomnik **Eleganta z Mosiny**.

Sąsiad galerii – **Elegant z Mosiny**



foto: Archiwum Urzędu Miejskiego w Mosinie



## 16 Kościół św. Mikołaja Biskupa w Skokach



foto: K. Lubawa

Skoki  
ul. Kościelna 7  
Gmina Skoki  
[www.gmina-skoki.pl](http://www.gmina-skoki.pl)  
[www.parafiaskoki.pl](http://www.parafiaskoki.pl)



Ta niewielka malownicza świątynia została zbudowana **w latach 30. XVIII wieku**, na miejscu wcześniejszego kościoła. Wyróżnia ją konstrukcja słupowo-ramowa, wypełniona ceglami. W istocie jest to **odmiana muru pruskiego**. **Wnętrze** jest utrzymane w zdobnym **rokokowym stylu**. Kościół jest częścią **Szlaku Kościołów Drewnianych wokół Puszczy Zielonki**.

## 17 Kościół św. Krzyża w Buku




foto: N. Wejmann

Buk  
ul. Bohaterów  
Bukowskich 20  
Gmina Buk  
tel. 61 814 01 41  
[www.sanktuarium-buk.pl](http://www.sanktuarium-buk.pl)



Ten zabytkowy **drewniany kościół** został zbudowany w **1760 r.** Zachował się do naszych czasów z oryginalnymi malowidłami przedstawiającymi sceny z życia św. Wojciecha. Do **najcenniejszych przedmiotów** z wyposażenia świątyni należą **krucyfiks** i **kamienna kropielnica** z przełomu XV i XVI wieku. Przy kościele zachowała się **drewniana dzwonnica z 1757 r.** oraz figura „**Ecce Homo**” z 1762 r.



Świątynię wyróżnia konstrukcja słupowo-ramowa

foto: J. Prindych

Malowidła przedstawiają sceny z życia św. Wojciecha



foto: N. Wejmann

B 1,1 km  
  
Skoki



H 2 km  
  
Buk



## 18 Sanktuarium maryjne w Tulcach

foto: Archiwum Urzędu Miasta i Gminy w Kleszczewie



Tulce  
ul. Poczтова 1  
Gmina Kleszczewo  
tel. 61 870 50 55  
[www.parafiatulce.pl](http://www.parafiatulce.pl)



## 19 Sala Miejska – dawna synagoga w Buku

foto: Archiwum Urzędu Miasta i Gminy w Buku



Buk  
ul. Mury 5  
Gmina Buk  
tel. 61 888 44 61, 663 425 453  
[www.salamiejska.buk.gmina.pl](http://www.salamiejska.buk.gmina.pl)



Kościół pw. Narodzenia NMP został wzniesiony w I połowie XIII wieku z fundacji Łodziów w stylu późnoromańskim. Był przebudowany w XV, XVI i pod koniec XVIII wieku. Jest jednym z dziesięciu sanktuariów maryjnych na prawie papieskim znajdujących się na terenie archidiecezji poznańskiej. Znajduje się na **Szlaku Romańskim**. We wnętrzu znajdują się: **Figura Tuleckiej Pani z 1500 r.**, barokowy ołtarz główny i ołtarze boczne z XVII wieku.

*Drewniana dwukondygnacyjna dzwonnica z 1860 r.*



6,8 km  
Gądkki



Żydzi zaczęli się osiedlać w Buku po II rozbiore Polski. Istniejącą bożnicę wzniesiono w 1893 r. w stylu neoromańskim. Była bogato zdobiona malowidłami i mozaikami oraz rzeźbicie oświetlona wspinałymi żyrandolami. Podczas II wojny światowej została zdewastowana przez hitlerowców. W 2018 r. budynek wyremontowano z przeznaczeniem na **cele kulturalne**. W środku znajduje się między innymi **ekspozycja historyczna miasta Buk**.

Na antresoli znajduje się wystawa o historii miasta




foto: Archiwum Urzędu Miasta i Gminy w Buku

1,7 km  
Buk





## 20 Dworzec Puszczkowo



foto: A. Polaszczyk

Puszczkowo  
ul. Wczasowa 1  
61 819 45 63  
(restauracja)  
[www.puszczkowo.pl](http://www.puszczkowo.pl),  
[www.eko-lokomotywa.pl](http://www.eko-lokomotywa.pl)



Stacja w Puszczkowie, słynnym podpoznańskim letnisku, **istnieje od 1897 r.** Pierwszy budynek dworca wzniesiono natomiast w roku 1904. Ostateczny kształt z charakterystyczną **wieżyczką zegarową** zyskał w 1910 r. i od tego czasu pozostał niezmiennym. Od roku 1983 jest zabytkiem, a dziś funkcjonuje tu **restauracja**. Naprzeciw dworca, po drugiej stronie torów, stoi pomniemiecki bunkier przeciwodłamkowy z czasów II wojny światowej. Na dworcu rozpoczyna się **Szlak Letniska Puszczkowo**.

**Pomniemiecki bunkier naprzeciw dworca**



**F** 0 km  
  
Puszczkowo



## 21 Wiatrak w Rogierówku




foto: Archiwum Muzeum Pierwszych Piastów na Lednicy

Kiekrz  
ul. Muzealna 7  
Gmina Rokietnica  
tel. 61 848 20 51  
[www.lednicamuzeum.pl](http://www.lednicamuzeum.pl)



Historia wiatraka sięga przynajmniej 1905 r. Prawdopodobnie budowniczym był młynarz Griebisch. Wiatrak stanowi **unikatową konstrukcję w Wielkopolsce**: jest to **drewniany wiatrak holender** wzniesiony na planie ośmiokąta i wyposażony w **alternatywny napęd parowy**, używany w bezwietrzne dni. Cały napęd wiatrowy wykonany został z egzotycznego drzewa gwajakowego, zastosowano też liny z konopi i wełny wielbłądziej. Obecnie w wiatraku mieści się **ekspozycja młynarska**.



**Wiatrak holender na planie ośmiokąta**

foto: Archiwum Muzeum Pierwszych Piastów na Lednicy

**L** 2,3 km  
  
Kiekrz



# Przyroda

Okolice Poznania obfitują w liczne lasy i jeziora. Zaledwie 15 km na południe od Poznania znajduje się Wielkopolski Park Narodowy czy pobliski Rogaliński Park Krajobrazowy. Odmienne w charakterze, choć równie atrakcyjne są tereny na północny-wschód od miasta z Parkiem Krajobrazowym Puszcza Zielonka oraz Parkiem Krajobrazowym Promno. Przyrodniczy obraz okolic Poznania uzupełniają rozległe połacie Puszczy Noteckiej, doliny rzek (Warty, Wełny, Cybiny, Wirynki) i małe, ale atrakcyjne rezerwy przyrody.



## 1 Arboretum Kórnickie

foto: Archiwum Biblioteki Kórnickiej



Poznań

Kórnik  
ul. Zamkowa 5 (wejście)  
Gmina Kórnik  
tel. 61 817 00 33

[www.idpan.poznan.pl/arboretum](http://www.idpan.poznan.pl/arboretum)

Kórnik

Na powierzchni ponad 40 ha zebrano **bogată kolekcję drzew i krzewów** pochodzących z umiarkowanej strefy półkuli północnej. Liczba gatunków i odmian w kolekcjach arboretum wynosi obecnie **około 3500**. Arboretum otwarte jest codziennie, przez cały rok. To bardzo atrakcyjne miejsce na spacer z całą rodziną. Znajduje się tu **plac zabaw dla dzieci, polana edukacyjna, polana piknikowa i ścieżki edukacyjne**. Odbywają się tu liczne imprezy przyciągające zarówno wielu mieszkańców Poznania i okolic, jak i turystów (m.in.: Kwitnące Magnolie, Dni azalii i różaneczników). Ogród dendrologiczny można zwiedzać, korzystając z **gry turystycznej-questu „Arboretum w Kórniku”** (do pobrania na stronie [www.regionwielkopolska.pl](http://www.regionwielkopolska.pl)).

E 4,7 km  
Kórnik



## 2 Dęby Rogalińskie



Rogalin  
ul. Arciszewskiego 2  
Gmina Mosina  
tel. 61 813 88 00  
[www.rogalin.mnp.art.pl](http://www.rogalin.mnp.art.pl)  
[www.zpkww.pl](http://www.zpkww.pl)

Na terenie Rogalińskiego Parku Krajobrazowego można zobaczyć **wspaniałe okazy dębów** szypułkowych (ponad 1400). Wiele z nich to pomniki przyrody. Najstynniejsze z nich to **Lech** (6,33 m obwodu), **Czech** (7,35 m obwodu, niestety martwy od 1992 r.) i **Rus** (9,15 m obwodu, ok. 800 lat: najgrubszy w rogalińskiej dąbrowie i **najstarszy dąb w Polsce**) oraz dąb Edward (6,18 m obwodu). Majestatyczne drzewa rosną nieopodal pałacu, w urokliwej scenerii parku krajobrazowego.

foto: W. Mania

## 3 Wielkopolski Park Narodowy



Tereny na południe od Poznania, w trójkącie miast Puszczykowo-Stęszew-Mosina Jezioro, tel. 61 898 23 23 (Muzeum Przyrodnicze WPN)  
[www.wielkopolskipn.pl](http://www.wielkopolskipn.pl)

Tereny parku nazywane są „**żywym muzeum form połudnowcych**”. Urozmaicony krajobraz tworzą rozległe **lasy, jeziora i malownicze oczka wodne, wzniesienia i mokradła**. Przez park przebiegają liczne szlaki: piesze, rowerowe i konne. Do najciekawszych tras należą: szlak wzdłuż Jeziora Góreckiego z widokiem na Wyspę Zamkową, ścieżka edukacyjna „Osowa Góra-Jezioro Budzyńskie” oraz ścieżka „Nadwarciańska”. Park w pigułce można poznać podczas wizyty w **Muzeum Przyrodniczym w Jeziorach**.

foto: P. Gyskowski

Kruche, wiekowe gałęzie wymagają specjalnego podparcia



foto: W. Mania

Muzeum pokazuje dzikich mieszkańców parku



foto: Archiwum Urzędu Miejskiego w Mosinie



## 4 Park Krajobrazowy „Puszcza Zielonka”



foto: Archiwum PLOT

Gminy: Czerwonak,  
Kiszkowo,  
Murowana Goślina,  
Pobiedziska, Skoki, Swarzędz

[www.turystyka.puszcza-zielonka.pl](http://www.turystyka.puszcza-zielonka.pl)  
[www.zpkwww.pl](http://www.zpkwww.pl)



Poznań

## 5 Rezerwat „Śnieżycowy Jar”




foto: K. Moroz

Okolice Starczanowa  
Gmina  
Murowana Goślina  
[www.poznan.travel](http://www.poznan.travel)

Starczanowo



Poznań

Położony na północny wschód od Poznania jest doskonałym miejscem na **rodzinny wypoczynek i rekreację**. Sieć szlaków rowerowych w parku należy do najciekawszych w Wielkopolsce. Wytyczono tu również szlaki piesze, pielgrzymkowe, kajakowy, konny, a także Szlak Legend i unikatowy Szlak Kościołów Drewnianych, na którym można poznać drewnianą architekturę sakralną tych terenów. W samym sercu parku, w miejscowości Zielonka, można odwiedzić **Arboretum Leśne**, prezentujące bogatą kolekcję roślin z Polski i całego świata.

Rezerwat powołany dla **ochrony** jednego z nielicznych w Wielkopolsce **stanowisk śnieżycy białej** (rośliny spotykanej w Sudetach). Wczesną wiosną **kwitnąca śnieżycza tworzy tu przepiękny biały dywan**. Przy okazji wizyty warto odwiedzić położone w pobliżu nad Wartą malownicze **grodzisko średniowieczne**, zwane **Ostrowem Radzimskim**. **Uwaga: rezerwat jest położony na terenie Poligonu Biedrusko**, dlatego przed przyjazdem należy sprawdzić, czy nie jest czasowo niedostępny.

Do doskonałe  
miejsce na  
rodzinną  
wycieczkę



foto: K. Lubawa

**Kwitnąca śnieżycza  
zapowiada  
wiosnę**



## 6 Śremskie Mini Zoo



Śrem  
ul. Poznańska 15  
(Park im. Powstańców  
Wielkopolskich)  
Gmina Śrem  
[www.srem.pl](http://www.srem.pl)

Jedną z atrakcji Parku im. Powstańców Wielkopolskich jest znajdujące się tam mini zoo. Oprócz **kóz, owiec i wielu ptaków** atrakcją zoo są **kangury, emu, alpaki oraz mundzaki chińskie**. Przy wybierkach dla zwierząt zobaczyć możemy **figury zwierząt afrykańskich**. W sezonie wiosenno-letnim można skorzystać z bezpłatnych przejażdżek meleksem.

foto: Archiwum Urzędu Miejskiego w Śremie

## 7 Promenada nad Wartą w Śremie



Południowy brzeg Warty  
w centrum Śremu  
Gmina Śrem  
[www.srem.pl](http://www.srem.pl)

To idealne miejsce do aktywnego spędzania czasu. Promenada jest **trasą spacerowo-rowerową** o długości **około 2 km**. Podczas spaceru miłośnicy przyrody mogą zobaczyć **12 pomników przyrody**. Przy Promenadzie ustawione są pomniki/ławeczki oraz plac zabaw dla dzieci.

foto: Archiwum Urzędu Miejskiego w Śremie

Atrakcją mini zoo są figury afrykańskich zwierząt



foto: Archiwum Urzędu Miejskiego w Śremie

**Ławeczka pomnikowa Heliodora Święcickiego – założyciela i pierwszego rektora Wszechnicy Piastowskiej (od 1920 r. Uniwersytetu Poznańskiego)**



foto: Archiwum Urzędu Miejskiego w Śremie

F 21,2 km  
  
Czempin



F 20,1 km  
  
Czempin

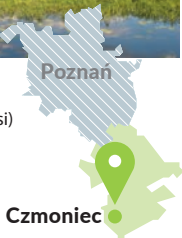


## 8 Przyrodnicza ścieżka dydaktyczna „Bobrowy Szlak”



foto: P. Dyszkowski

Czmoniec (początek ścieżki przy drodze na północ od wsi)  
Gmina Kórnik  
[www.kornik.pl](http://www.kornik.pl)



Ta urokliwa ścieżka biegnąca przez Rogaliński Park Krajobrazowy poprowadzona jest przez **tereny leśne** i obszary **łąk nadrzecznych**, zapewniając niepowtarzalne widoki na starorzecza Warty oraz jej naturalne rozlewiska. Ścieżka składa się z **9 przystanków z tablicami informacyjnymi**. Powstały **trzy warianty ścieżki o różnych stopniach trudności**: żółty – 1 km przeznaczony dla najmłodszych, zielony – ok. 2,5 km przeznaczony dla średnio wytrzymałych, czerwony – 4 km dla zaawansowanych. Na trasie ścieżki znajduje się **wieża widokowa**.

## 9 Trzcielińskie Bagno




foto: M. Janoszewski

Trzcielińskie Bagno na północ od Stęszewa  
Gmina Dopiewo  
[www.wielkopolskipn.pl](http://www.wielkopolskipn.pl)



Ten **obszar ochrony ścisłej jest częścią Wielkopolskiego Parku Narodowego**. Obejmuje 38,14 ha, w tym silnie zarastające i bagniste Jezioro Trzcielińskie w dolinie rzeki Samicy. Jest **miejszem lęgowym ponad 60 gatunków ptaków**, więc warto wybrać się tutaj z lornetką, a obserwacje najlepiej prowadzić z **wieży ornitologicznej**. Można tu spotkać m.in. czajkę, czapłę siwą, błotniaka stawowego, myszołowa zwyczajnego, kanię rudą, a także żurawia i wilgę.

Z wieży widokowej na ścieżce można podziwiać krajobraz doliny Warty



foto: Archiwum Starostwa Powiatowego w Poznaniu

Można tu spotkać m.in. czapłę siwą



foto: M. Bartłowiak

**E** 14,8 km  
  
Kórnik



**G** 5,8 km  
  
Stęszew





## 10 Jeziora Gackie, Borowe, Księżę i Dzwonowskie



foto: K. Lubawa

Gminy Murowana Goślina  
i Skoki  
[www.murowana-goslina.pl](http://www.murowana-goslina.pl)  
[www.gmina-skoki.pl](http://www.gmina-skoki.pl)



**Jeziora: Gackie,  
Borowe, Księżę  
i Dzwonowskie**

Okolice Skoków obfitują w jeziora. Okolice te sprzyjają również **aktywnemu wypoczynkowi** takiemu jak **wycieczki rowerowe** czy **spacery**. Pretekstem do tego może być przebiegający w pobliżu Szlak Cysterski. Warto wiedzieć także, że jeziora w rejonie Skoków są **rajem dla wędkarzy**.

Malownicze  
jeziora w okolicy  
Skoków



foto: K. Lubawa

## 11 Promenada im. Wisławy Szymborskiej w Kórniku



foto: M. Janowski

Wschodni brzeg Jeziora  
Kórnickiego w Kórniku  
Gmina Kórnik  
[www.kornik.travel](http://www.kornik.travel)



**Trasa dla spacerowiczów i rowerzystów**, prowadząca wzdłuż Jeziora Kórnickiego z Kórnika do Bnina. Po drodze wiele atrakcji: **moło i platforma widokowa**, kolorowa fontanna, kamienna mapa nieba, oryginalna **ławeczka Wisławy Szymborskiej**, zaskakujące instalacje i rzeźby plenerowe i klimatyczne kafejki. Z przystani przy promenadzie kursuje **statek spacerowy** po Jeziorze Kórnickim.

Na ławeczce  
Szymborskiej  
przysiadł kot  
z jednego z jej  
wierszy



foto: L. Grzegorzewski


**B** 2 km  
  
Ślawa Wilk.



**E** 4,3 km  
  
Kórnik



## 12 Łysy Młyn



fol. P. Basiński

Biedrusko  
ul. Poznańska 2b  
Gmina Suchy Las  
tel. 692 704 099  
[www.wlin.pl](http://www.wlin.pl)



Ośrodek Edukacji Leśnej „Łysy Młyn” mieści się w **zabytkowym drewnianym młynie**. Obok przebiega malownicza **ścieżka dydaktyczna** wokół młyńskiego stawu i znakowana trasa biegowa, prowadząca w sąsiedztwie Warty wśród okazałych dębów. Rowerzyści mogą dotrzeć na miejsce, korzystając z bezpiecznej drogi rowerowej z poznańskiego Radojewa do Biedruska. Parking przy Łysym Młynie to **doskonale miejsce na piknik**.



fol. P. Basiński


*Można tu zajrzeć do gniazda bielika*



B 5,8 km  
Bolechowo



## 13 Źródło Żarnowiec



fol. B. Spychała

Na południe od wsi Żarnowiec  
Gmina Sześzew/  
Gmina Dopiewo  
[www.dopiewo.pl](http://www.dopiewo.pl)



**Jedyn**e w regionie **źródło-pomnik przyrody**, a jednocześnie **jedyn**e źródło **typu wywierzyskowego, charakterystyczne raczej dla wyżej położonych terenów**. Wyływająca ze zbocza woda tworzy **kaskadę z małymi oczkami** i daje początek strumieniowi, który uchodzi do przepływającej w pobliżu Samicy. Malownicza okolica budzi skojarzenia z górami. Otoczenie źródła jest dobrze zagospodarowane (wiata, ławki, miejsce na ognisko, plac zabaw) i zachęca do pikników.



fol. Archiwum Starostwa Powiatowego w Poznaniu

*Miejsce rodzinnych wycieczek i pikników*



H 3,7 km  
Ótusz





# Sport i rekreacja

Przez tereny wokół Poznania przebiegają setki kilometrów szlaków pieszych i rowerowych, dzięki którym można poznać zarówno zabytki, jak i przyrodę, tworzące razem podmiejski krajobraz. W okolicach Poznania znajdują się liczne kompleksy sportowe i parki wodne, a spragnieni mocniejszych wrażeń mogą skorzystać z oferty parków linowych czy pojeździć na torze motocrossowym. Na potrzebujących relaksu i odpoczynku czekają nowoczesne i nietuzinkowo urządzone obiekty spa.



## 1 Park Wodny „Octopus”



foto: Archiwum Urzędu Gminy Suchy Las




Suchy Las  
ul. Szkolna 18  
Gmina Suchy Las  
tel. 61 892 62 70

[www.octopus.suchylas.pl](http://www.octopus.suchylas.pl)

W tym **nowoczesnym parku wodnym** każdy znajdzie coś dla siebie: sześciotorowy basen zapewniający idealne warunki do rekreacyjnego pływania, a także basen rekreacyjny wyposażony w liczne atrakcje m.in. **leżanki wodne, gejzer powietrzny, masaże** czy **wreszcie zjeżdżalnie**. Obok pływalni w obiekcie mieści się **bowling, restauracja** oraz bogato wyposażone studio konferencyjno-biznesowe.

foto: Archiwum Parku Wodnego „Octopus”



Doskonałe  
miejsce  
rozrywki dla  
całej rodziny

A 1,8 km  
  
Poznań Strzeszów





# Poznańska Kolej Metropolitalna

## Atrakcje turystyczne na trasie Poznańskiej Kolei Metropolitalnej

Oznaczenia literowe linii kolejowych odpowiadają oznaczeniom przy wizytówkach poszczególnych atrakcji turystycznych. Nazwy stacji kolejowych podano dla miejscowości położonych najbliżej atrakcji wymienionych w niniejszej publikacji. Linia „I” zostanie włączona do Poznańskiej Kolei Metropolitalnej w 2022 roku.



**Koleje Wielkopolskie**

Do atrakcji turystycznych w pobliżu Poznania najłatwiej dotrzeć pociągiem Kolei Wielkopolskich ([www.koleje-wielkopolskie.com.pl](http://www.koleje-wielkopolskie.com.pl)).

### Mapa połączeń Kolei Wielkopolskich w województwie wielkopolskim



NOWY TOMYŚL

H

G

GRODZISK WLKP.



## 2 Tarnowskie Termy

for: Archiwum Tarnowskich Term




Tarnowo Podgórne  
ul. Nowa 54  
Gmina Tarnowo Podgórne  
tel. 61 625 90 64  
[www.tarnowskie-termy.pl](http://www.tarnowskie-termy.pl)

Tarnowo Podgórne

Poznań

Tarnowskie Termy to nowoczesny **kompleks basenowo-rekreacyjny**. Wyjątkowy aquapark, który czerpie **wodę ze źródeł geotermalnych (z głębokości 1200 metrów)**, o temperaturze ponad 45,7°C. **Trzy strefy rekreacyjna, sportowa i saunarium** z basenami i licznymi **atrakcjami wodnymi** stanowią wielką atrakcję dla dzieci. Na zewnątrz znajduje się ogromna **piaszczysta plaża** wraz z placem zabaw, tętnią solną, boiskiem do gry w siatkówkę plażową oraz miejscami do wypoczynku.

*Dużym  
powodzeniem  
cieszy się basen  
zewnątrzny*



for: Archiwum Tarnowskich Term



## 3 Kórnickie Centrum Rekreacji i Sportu „Oaza”

for: Archiwum Kórnickiego Centrum Rekreacji i Sportu „Oaza”



Kórnik  
ul. I. Krasickiego 1  
Gmina Kórnik  
tel. 61 649 88 75, 668 568 266  
[www.oaza.kornik.pl](http://www.oaza.kornik.pl)

Poznań

Kórnik

Kórnickie Centrum Rekreacji i Sportu „Oaza” przyciąga różnorodnością atrakcji zarówno dzieci, jak i dorosłych, stając się miejscem zabaw, relaksu oraz wysiłku fizycznego. Oprócz **pływalni** i **odnowy biologicznej**, można skorzystać z **siłowni, fitnessu**, rehabilitacji, fryzjerstwa i restauracji. Hala sportowa zaprasza na liczne mecze oraz **imprezy**.

for: Archiwum Kórnickiego Centrum Rekreacji i Sportu „Oaza”



Świetnie  
wyposażona  
siłownia  
zachęca  
do dbania  
o formę

## 4 Swarzędzkie Centrum Sportu i Rekreacji



foto: M. Kaczmarczyk

Swarzędz  
ul. Kosynierów 1  
Gmina Swarzędz  
tel. 61 650 95 20  
[www.scsir.swarzedz.pl](http://www.scsir.swarzedz.pl)

Poznań Swarzędz

## 5 Cascader Park Linowy Kobylnica



foto: Archiwum Cascader Park Linowy

Kobylnica  
ul. Poznańska 44  
Gmina Swarzędz  
tel. 514 927 087  
[www.cascaderpark.pl](http://www.cascaderpark.pl)

Poznań Kobylnica

Kompleks obejmuje trzy **pełnowymiarowe boiska do piłki nożnej**, **halę sportową**, **krytą pływalnię i sztuczne lodowisko**. W pływalni „Wodny Raj” czekają baseny różnej wielkości: sportowy, rekreacyjny z tzw. **dziką rzeką**, **dwie multimedialne zjeżdżalnie**, **hydromasaż**, **basen dla dzieci**. Na terenie kompleksu znajduje się również **kregielnia**, **kawiarenka**, **odnowa biologiczna** i korty tenisowe, a w sąsiedztwie – jeden z największych **skateparków** w regionie.

Cascader Park to **jeden z największych parków linowych w Wielkopolsce** – znajduje się w niewielkiej miejscowości Kobylnica pod Poznaniem. Na odwiedzających czekają: 4 trasy linowe przystosowane dla dzieci, młodzieży i dorosłych, **2 tyrolki** oraz **polana piknikowa** o powierzchni 0,5 ha – idealne miejsce na piknik, imprezę, spotkanie firmowe, urodziny.

*Skatepark w Swarzędzu - idealne miejsce do wykonywania trików na rowerach, rolkach i deskorolkach*



foto: M. Paultus

Jeden z największych parków linowych w Wielkopolsce



foto: Archiwum Cascader Park Linowy



## 6 Jezioro Swarzędzkie

foto: Archiwum Urzędu Miasta i Gminy Swarzędz



Swarzędz  
ul. Kosynierów 1  
Gmina Swarzędz  
[www.swarzedz.pl](http://www.swarzedz.pl)

Poznań Swarzędz

## 7 Plaża miejska w Pobiedziskach

foto: Archiwum Ośrodka Sportu i Rekreacji w Pobiedziskach



Pobiedziska  
ul. Kiszowska  
Gmina Pobiedziska  
[www.osir.pobiedziska.pl](http://www.osir.pobiedziska.pl)

Poznań Pobiedziska

To świetne miejsce dla **amatorów wędkarstwa, sportów wodnych** i rekreacji pieszo-rowerowej. Brzegiem biegnie ścieżka pieszo-rowerowa, przy której znajdują się: przystań wodna z **wypożyczalnią sprzętu pływającego, place zabaw, urządzenia do treningu ulicznego**, letni pub i kawiarenka, miejsce do leżakowania, tablice edukacyjne i punkt widokowy. Powstała tu **specjalna edukacyjna pieszo-rowerowa ścieżka w Dolinie Cybiny**, która w początkowej części biegnie brzegiem jeziora.

Wokół jeziora prowadzi trasa spacerowa



foto: M. Sobczyk

Plaża nad jeziorem Biezdruchowo z boiskiem do siatkówki plażowej oraz **wyciągiem wakeboardowym**. Znakiem rozpoznawczym tego miejsca jest niezwykle **efektowny pomost** rekreacyjny. Przy plaży oraz w budynku obok stadionu miejskiego funkcjonują **wypożyczalnie sprzętu wodnego** (kajaki, rowery wodne, Standing Up Paddle). W Pobiedziskach **rozpoczyna się Szlak Kajakowy Puszczy Zielonki**.

200-metrowy wyciąg zadowolonych entuzjastów wakeboardingu



foto: K. Koprowiak



## 8 Tor motocrossowy w Obornikach



Oborniki  
ul. Łukowska  
Gmina Oborniki  
tel. 604 773 753  
[www.oborniki.pl](http://www.oborniki.pl)

foto: S. Piestrzyński

## 9 Lądowisko w Stonawach



Oborniki  
ul. Wybudowanie 129  
Gmina Oborniki  
tel. 602 885 761  
[www.osl-oborniki.pl](http://www.osl-oborniki.pl)

foto: Archiwum PLOF

Tor motocrossowy powstał po przeprowadzeniu rewitalizacji dawnej kopalni kruszyw, co czyni go unikatowym w skali kraju. Jest obecnie jednym z najbardziej widowiskowych i najpiękniej położonych w Polsce. Obiekt znakomicie nadaje się do uprawiania **sportów motorowych, rowerowych i samochodowych** (typu off-road) zarówno w zakresie wyczynowym, jak i amatorskim. Trasa przebiega w niecce wyrobiska i w dolinie Warty, a widownia usytuowana jest na naturalnej skarpie.

Dla miłośników mocnych wrażeń niezapomnianym przeżyciem będzie **możliwość podziwiania miasta z lotu ptaka, na motolotni**. Dzięki Obornickiemu Stowarzyszeniu Lotniczemu dostępna jest oferta podniebnych lotów widokowych. Przegląd Lotniczy Aviation Revue zaliczył lądowisko w Stonawach do kategorii „Przyjazne lądowisko”.

Najbardziej widowiskowy i najpiękniej położony tor w Polsce



foto: Archiwum Motoklubu Oborniki

Widoki z lotu ptaka to dla każdego niezapomniane przeżycie






## 10 Hotel Rodan – centrum tenisa i badmintona



Fot. Archiwum Hotelu Rodan

Skrzynki  
ul. Poznańska 5d  
Gmina Kórnik  
tel. 61 819 08 21, 663 916 693  
[www.hotel-rodan.pl](http://www.hotel-rodan.pl)



Hotel stanowi centrum tenisa ziemnego i badmintona. Do dyspozycji gości oddano **7 kortów do tenisa, w tym 3 zewnętrzne i 4 wewnętrzne**, oświetlone, ze sztuczną trawą. Na miłośników badmintonu czeka **5 kortów z zaciemnionym dachem**. Na miejscu pracują doświadczeni trenerzy, którzy pomagają w doskonaleniu gry. Dodatkowo w obiekcie można korzystać z przestronnej, **dobrze wyposażonej siłowni, darmowej sauny** oraz **bogatej oferty RestAURacji**.



Fot. Archiwum Hotelu Rodan

Doskonałe miejsce do rozpoczęcia przygody z tenisem i badmintinem

## 11 Owocowa Plaża



fot. Archiwum Urzędu Gminy Dopiewo

Zborowo  
ul. Plażowa 2  
Gmina Dopiewo  
[www.owocowaplaza.pl](http://www.owocowaplaza.pl)



Plaża znajduje się w Zborowie nad Jeziorem Niepruszkowskim. Przygotowano tu **boiska do plażowej piłki ręcznej, streetballa i siatkówki plażowej, stoły szachowe, plac zabaw dla najmłodszych, miejsce ogniskowe** oraz **ścieżkę edukacyjną**. Niewątpliwie największą atrakcją plaży są **ogromne rzeźby owoców**. Do dyspozycji turystów pozostaje również pole namiotowo-campingowe oraz przystań wodna.

Plaża znana jest m.in. z okazałych owocowych rzeźb



fot. Archiwum GOSiR Dopiewo

E 4,4 km  
Kórnik



H 4,5 km  
Dopiewo





## 12 Plaża miejska w Śremie



Śrem  
ul. Jeziorna  
Gmina Śrem  
[www.srem.pl](http://www.srem.pl)

Śrem



foto: Archiwum Urzędu Miejskiego w Śremie

## 13 SPA\_larnia<sup>DAY SPA</sup>



Puszczykowo  
ul. Czarnieckiego 56  
tel. 61 813 37 38  
[www.spalarnia.com.pl](http://www.spalarnia.com.pl)

Puszczykowo

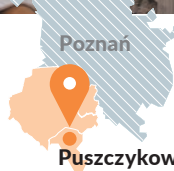


foto: Archiwum SPA\_larnia w Śremie

Plaża miejska położona nad Jeziorem Grzymisławskim. Można tutaj skorzystać z siłowni zewnętrznej lub z **urządzeń street workout**. Są także **boiska do badmintonu, siatkówki** oraz gry w **boule**. Dla fanów sportów wodnych przygotowano **wypożyczalnię kajaków, rowerów wodnych** oraz dwa wyciągi wodne do **wakeboardu**. Na dzieci czeka **plac zabaw i dwie zjeżdżalnie wodne**, a na wszystkich – **kawiarnia**. Zimą przy plaży funkcjonuje **Sauna Lodowiec** – miejsce spotkań morsów.

Wakeboarding  
– ekscytujący sport wodny



foto: Archiwum Urzędu Miejskiego w Śremie

Położone **na samym skraju Wielkopolskiego Parku Narodowego** zapewnia ciszę i spokój. Na powierzchni około 1 000 m<sup>2</sup> znajdują się: **basen** wyłożony szklaną mozaiką z krystaliczną, **ozonowaną wodą**, przeciwprądem i prysznicem strumieniowym, **duża sauna sucha, łaźnia parowa, gabinety kosmetyki pielęgnacyjnej i masażu**. Na gości czeka również **restauracja i część hotelowa**.

Relaks  
w luksusowych warunkach




foto: Archiwum SPA\_larnia w Śremie

F 21,5 km  
Częstochowa



F 2,6 km  
Puszczykówko



## 14 Śremski Sport



fot. Archiwum Śremskiego Sportu

Poznań



Śrem

Śrem  
ul. Staszica 1a  
Gmina Śrem  
tel. 61 22 28 680  
[www.sremskisport.pl](http://www.sremskisport.pl)

Główną atrakcją obiektu jest **zmodernizowany basen ze strefą saun**, spełniający oczekiwania zarówno amatorów sportów pływackich, jak i miłośników rekreacji wodnej. **Obszerna strefa rekreacyjna dla dzieci** mieści zjeżdżalnię oraz urządzenia wodne dla małych i większych pociech. Osobny **mały basen przeznaczony do nauki pływania**. W obiekcie można też korzystać ze **strefy fitness, bowlingu, kortów do squasha i hali sportowej**. Zimą atrakcją jest **sztuczne lodowisko**.

## 15 Centrum Rekreacji Oborniki



fot. Archiwum Centrum Rekreacji Oborniki

Oborniki




Poznań

Oborniki  
ul. Czarnkowska 84  
Gmina Oborniki  
tel. 61 297 40 83, 887 149 999  
(basen), 885 999 015 (bowling)  
[www.centrumrekreacjioborniki.pl](http://www.centrumrekreacjioborniki.pl)

W skład kompleksu wchodzi **baseny sportowe i rekreacyjne z trybunami, brodzik, jacuzzi** oraz **strefa spa**. Gratką dla najmłodszych jest **multimedialna zjeżdżalnia rurowa**, starsi docenią prozdrowotne właściwości **groty solnej**. Goście mogą też skorzystać z **kręgielni, sali bilardowej i boiska do squasha**. Ponadto w centrum działa **klub fitness, gabinet medycyny sportowej, gabinet masażu i lodziarnia**. Obiekt jest położony w lesie, obok znajduje się plac zabaw.

Na najmłodszych czekają liczne wodne atrakcje



fot. Archiwum Śremskiego Sportu

**Kręgielnia – rozrywka dla starszych i młodszych**



fot. Archiwum Centrum Rekreacji Oborniki



F 21,4 km

Czempin



A 1,7 km



Oborniki Wlkp.  
Miasto



## 16 Oskoma Trzaskowo Golf Club & Restaurant



Trzaskowo  
ul. Golfowa 4  
Gmina Czerwonak  
tel. 662 352 198  
[www.oskomatrzaskowo.pl](http://www.oskomatrzaskowo.pl)



fot. T. Siuda Fotopluma


Położone na skraju Puszczy Zielonki malownicze **9-dołkowe pole golfowe**, wkomponowane w otoczenie zabytkowego dworku. Miejsce licznych turniejów. Częściowo zadaszone pole do nauki gry w Trzaskowie (tzw. **driving range**) **jest jednym z najładniejszych w Polsce**. Początkujący, w tym również dzieci, mogą tu doskonalić swoje umiejętności w ramach Akademii Golfa. Obok pola funkcjonuje **restauracja** z przestronnym tarasem, salą kawiarnianą i piwnicą win.

Pole golfo-  
we otacza  
zabytkowy  
dworek



fot. T. Siuda Fotopluma

## 17 Park Linowy Adrenalina Oborniki



Oborniki  
ul. Łopatyńskiego  
Gmina Oborniki  
tel. 604 711 209  
[www.parklinowy-oborniki.pl](http://www.parklinowy-oborniki.pl)



fot. Archiwum Parku Linowego Adrenalina Oborniki

**Park linowy nad rzeką Wełną** na skraju Puszczy Noteckiej. Oferuje **dwie trasy** o zróżnicowanym stopniu trudności oraz specjalną, **bezpieczną trasę dla maluchów**. Lista atrakcji parku obejmuje także **poligon paintballowy, ściankę wspinaczkową, strzelnicę sportową** (łuk, wiatrówka) i **wspinanie się po skrzyniach**. Wizytę można połączyć ze **splywem kajakowym Wełną**, której fragmenty mają typowo górski charakter.

*Specjalnością parku jest  
zjazd tyrolski nad rzeką*



fot. Archiwum Parku Linowego Adrenalina Oborniki

B 3,5 km  
  
Bolechowo



A 1,2 km  
  
Oborniki Wlkp.



## 18 Jump Space – park trampolin Śrem



Poznań

Śrem  
ul. Gostyńska 51  
Gmina Śrem  
tel. 507 504 702  
[www.jumpspace.pl](http://www.jumpspace.pl)

Śrem




Park trampolin oferuje mnóstwo atrakcji, poczynając od **strefy trampolin** przez **plac parkour** dla miłośników akrobatyki miejskiej po strefy zaawansowanych ewolucji: **trampoliny olimpijskie** i **ścianę trampolin**. Można też spróbować swoich sił na **torze przeszkód**, **zjeżdźalni** czy **ściance wspinaczkowej**. Najmłodszym wiele frajdy zapewnia mały gaj, a większym grupom – gra w **efektownego zbijaka**. Po zakończeniu skoków można zjeść obiad w **pizzerii** funkcjonującej przy obiekcie.

Park stwarza świetne warunki do gry w zbijaka albo dwa ognie



## 19 Dystrykt Laser Tag Śrem



Poznań

Śrem  
ul. Staszica 4  
Gmina Śrem  
tel. 729 993 283  
[www.dystrykt.lt](http://www.dystrykt.lt)

Śrem



Dystrykt jest **areną do gry w laser tag**, zwany też paintballem laserowym. W trakcie rozgrywki gracze używając realistycznych replik karabinów, próbują trafić przeciwników wiązką laserową. Zabawa wymaga dobrej taktyki oraz pomysłowości i **wywołuje duże emocje**. Rywalizacja toczy się **wewnątrz hali**, w scenarii zbudowanej z wielkich beczek, worków z piaskiem i starych opon. W standardowej rozgrywce może wziąć udział od 6 do 20 osób.

Emocjonująca i dynamiczna rywalizacja zespołowa



## 20 Centrum Rozwoju Kultury Fizycznej AKWEN w Czerwonaku



foto: M. Deckert

Czerwonak,  
ul. Leśna 6 (hala sportowa), ul. Portowa 1 (przystań),  
Koziegłowy, ul. Piłsudskiego 3 (sala widowiskowa,  
pływalnia), Owińska, ul. Płażowa 1 (kąpielisko)  
Gmina Czerwonak  
tel. 61 812 14 04  
[www.akwenczerwonak.pl](http://www.akwenczerwonak.pl)

Czerwonacki AKWEN to wiele obiektów rekreacyjnych. Przez cały rok można korzystać z **pływalni w Koziegłowach** z basenami rekreacyjnym i sportowym, letnim wodnym placem zabaw oraz strefą saun, siłownią i fitness. W cieplejszych miesiącach w Czerwonaku funkcjonuje AKWEN Marina – **przystań z wypożyczalnią kajaków**, domkiem grillowym i **tramwajem wodnym na Warcie**, a w Owińskach w sąsiedztwie wyciągów wakeboardowych działa AKWEN Tropicana – **kąpielisko w egzotycznym klimacie**.



foto: M. Deckert

## 21 Plaża w Lusowie



foto: Archiwum Urzędu Gminy Tarnowo Podgórne

Lusowo  
ul. Ogrodowa (dojazd na plażę)  
Gmina Tarnowo Podgórne  
[www.osir.pl](http://www.osir.pl)

**Jezioro Lusowskie** jest jednym z najczystszych w regionie. Ze względu na obfitość gatunków ryb jezioro jest chętnie odwiedzane przez wędkarzy. Do wypoczynku nad jego brzegiem zachęca **nowoczesna plaża** w Lusowie z boiskami sportowymi, pomostem i wypożyczalnią sprzętu wodnego. Wokół akwenu wytyczono **szlak rowerowy**, który przy północnym brzegu prowadzi **romantyczną aleją lipowo-topolową**. Latem Lusowo rozbrzmiewa **muzyką na żywo podczas Festiwalu BLusowo**.



foto: Archiwum Urzędu Gminy Tarnowo Podgórne

Coroczne święto bluesa w Lusowie



H 9,5 km  
Pałędzie



# Inne atrakcje

Odkrywając atrakcje okolic Poznania warto również skorzystać z propozycji niestandardowych i niesztampowych. To z pewnością doda kolorytu zwiedzaniu i urozmaici wrażenia. Udział w średniowiecznych zabawach czy strzelanie z łuku z pewnością rozpali wyobraźnię niejednego dziecka i dorosłego. Niezapomniana przejażdżka drezynami po leśnych ostępach Wielkopolskiego Parku Narodowego na długo zapadnie w pamięć, a panorama z wieży widokowej zachwyci niejednego obywatela.



## 1 Mosińska Kolej Dreżynowa

foto: G. Grasa Nowacka



Mosina  
ul. Kollątaja/Budzyńska  
(stacja początkowa)  
Gmina Mosina  
tel. 512 227 912  
[www.naszedreżyny.pl](http://www.naszedreżyny.pl)



Niezapomniana **przejażdżka drezynami rowerowymi i ręcznymi** po nieczynnej już trasie kolejowej z Puszczykówka do Osowej Góry przez urozmaicony teren i **leśne ostępy Wielkopolskiego Parku Narodowego**. **Przejazd** odbywa się **wahadłowo**. Wycieczkę można zakończyć ogniskiem. To ciekawy, atrakcyjny i aktywny sposób na spędzenie wolnego czasu bez żadnych wiekowych ograniczeń.

foto: G. Grasa Nowacka



*Dreżyny napędzane są siłą mięśni pasażerów*





## 2 Skansen Miniatur Szlaku Piastowskiego



Pobiedziska  
ul. Fabryczna 68  
Gmina Pobiedziska  
tel. 579 665 665

[www.miniatury.pobiedziska.pl](http://www.miniatury.pobiedziska.pl)

Poznań Pobiedziska

## 3 Gród Pobiedziska



Pobiedziska  
ul. Fabryczna 1  
Gmina Pobiedziska  
tel. 601 377 802

[www.grod-pobiedziska.pl](http://www.grod-pobiedziska.pl)

Poznań Pobiedziska

Skansen Miniatur to park zawierający **makiety obiektów historycznych i interesujących fragmentów zabudowy Szlaku Piastowskiego i wielkopolskich miast**. Są to **wierne kopie oryginałów wykonane w skali 1:20**. Wśród miniatur zobaczyć można m.in. Pałac w Rogalinie, Bibliotekę Raczyńskich, katedrę w Gnieźnie i Stary Rynek w Poznaniu. W piaskownicy archeologicznej dzieci mogą odsłonić piastowskie ruiny. Ekspozycję uzupełnia kolekcja **rzeźb bóstw słowiańskich**. W obiekcie funkcjonuje **punkt informacji turystycznej**.



foto: P. Basiński

37 miniatur  
znanych  
budowli Szlaku  
Piastowskiego  
i Wielkopolski

Zlokalizowana na Szlaku Piastowskim drewniana **replika grodu** z okresu początków państwa polskiego jest **historycznym parkiem rozrywki**. Wewnątrz obwarowań znajduje się **wystawa machin oblężniczych**. Na strzelnicy można własnoręcznie rzucać toporem i oszczepem, a największe emocje budzi strzelanie z kuszy wałowej i **gigantycznego trebusza**. Dzieci chętnie wypróbują **drewniane tarcze i miecze** oraz **karuzelę-kierat i tor konny**. W grodzie regularnie odbywają się **festyny historyczne i pokazy walk wojów**.



foto: M. Adamczyk

Wspaniała  
przygoda  
dla dzieci  
i dorosłych



foto: Archiwum Grodu Pobiedziska

0,7 km  
Pobiedziska  
Letnisko



0,8 km  
Pobiedziska  
Letnisko



## 4 Makieta kolejowa Borówiec



foto: Archiwum Makiety kolejowej w Borówcu

Borówiec  
ul. Uroczysko 1  
Gmina Kórnik  
tel. 61 897 15 11  
[www.borowiecmakieta.pl](http://www.borowiecmakieta.pl)



Makieta zbudowana na powierzchni ponad **250 m<sup>2</sup>**. Wykonana jest w skali 1:87 i wciąż jest rozbudowywana. Przedstawia **12 składów kolejowych** w ciągłym ruchu, które mijają się i pozostają w biegu według ciągle zmieniającego się rozkładu jazdy. **Oprócz pociągów po makiecie poruszają się samochody i samoloty.** Na powierzchni około **50 m<sup>2</sup>** można również podziwiać **makiety lotniska**. Pas startowy ma długość około 12 metrów. Po powierzchni lotniska poruszają się w pełni oświetlone samoloty, kołujące na start.



foto: Archiwum Makiety kolejowej w Borówcu

Dwanaście składów kolejowych w ciągłym ruchu




## 5 Wieża widokowa w Mosinie



foto: P. Byskowski

Mosina – Pozegowo  
(na końcu ulicy Pozegowskiej)  
Gmina Mosina  
[www.mosina.pl](http://www.mosina.pl)



Drewniana wieża widokowa z platformą widokową w Mosinie **o wysokości 16,97 m** zlokalizowana jest na terenie tzw. glinianek, znajdujących się w Wielkopolskim Parku Narodowym. Obok wieży przygotowano dla turystów **wiaty biwakowe, ławeczki, stojak dla rowerów**. Można także wybrać się na spacer wyznaczoną ścieżką z parkingu do wieży i z powrotem oraz zapoznać się z **tablicami edukacyjnymi** na temat form polodowcowych oraz fauny i flory parku. W pobliżu znajduje się **plaża miejska**, czynna w sezonie letnim. Wejście na wieżę daje możliwość podziwiania **panoramy Wielkopolskiego Parku Narodowego** i nieodległego Poznania.





## 6 Wieża widokowa - Dziewicza Góra



Czerwonak  
ul. Dziewicza Góra 4  
Gmina Czerwonak  
tel. 608 347 190  
[www.lopuchowko.poznan.lasy.gov.pl/wieza-widokowa-na-dziewiczej-gorze](http://www.lopuchowko.poznan.lasy.gov.pl/wieza-widokowa-na-dziewiczej-gorze)



Tereny wokół Dziewiczej Góry to przestrzeń dla **miłośników natury i aktywnego wypoczynku**. To idealna  **baza wypadowa rajdów, wycieczek i indywidualnych spacerów**. U podnóża Dziewiczej Góry działa Ośrodek Edukacji Przyrodniczo-Leśnej z  **galerią fotografii i wiatą ogniskową**. Na szczycie wznieśnienia stoi wieża widokowa z piękną panoramą Puszczy Zielonki, Poznania i okolic.

40-metrowa wieża z kabiną obserwacyjną



## 7 E1 Gokart - halowy tor kartingowy



Skórzewo  
ul. Cisowa 6  
Gmina Dopiewo  
tel. 607 111 125  
[www.poznan.e1gokart.pl](http://www.poznan.e1gokart.pl)



E1 Gokart w Skórzewie to doskonała zabawa na szybkim i technicznym, **dwupoziomym torze** długości 650 metrów z wyjazdem na zewnątrz przy sprzyjającej pogodzie. Do dyspozycji kierowców oddano **30 nowoczesnych gokartów** do jazdy samodzielnej lub w tandemie. Za kierownicą mogą usiąść również dzieci, a dla początkujących uruchomiono **szkółkę kartingową**. Zmagania na torze najlepiej obserwować z **kawiarni** na antresoli.




Jeden z nowoczesniejszych torów kartingowych w Polsce

fol. Archiwum E1 Gokart




## 8 Traperska Osada



for: Archiwum Traperskiej Osady

Bolechówko  
ul. Lipowa 50A  
Gmina Czerwonak  
tel. 693 160 293  
[www.traperska-osada.pl](http://www.traperska-osada.pl)



**Traperska Osada** oferuje wiele **atrakcji agroturystycznych**, doskonałych dla wszystkich, którzy lubią spędzać wolny czas na świeżym powietrzu. Spacerów, **wycieczki rowerowe**, **przejażdżki konne**, a także **wyprawy psimi zaprzęgami** zapewnią wiele zabawy i rozrywki dzieciom i dorosłym.



for: Archiwum Traperskiej Osady

Tutaj  
poczujesz  
się jak  
na Dzikim  
Zachodzie



## 9 Park Dzieje



for: wdbotymkadze.pl

Murowana Goślina  
ul. Chabrowa  
Gmina Murowana Goślina  
tel. 609 547 205  
[www.parkdzieje.pl](http://www.parkdzieje.pl)



Park Dzieje to rodzinny park rozrywki i edukacji. W weekendy można tu obejrzeć **fabularne widowiska z konnymi grupami rekonstrukcyjnymi**. Na gości czekają animatorzy, którzy prowadzą **różnorodne zabawy, konkurencje i warsztaty**. Dzieci mogą stać się widzami i aktorami w **baśniowym teatryku**, odwiedzić **mini zoo, rycerski plac zabaw i piaskownicę archeologiczną**. Każdego roku w czerwcu i lipcu tysiące widzów przyjeżdża tu obejrzeć spektakularne **nocne widowisko o historii Polski "Orzeł i Kryż"**.



for: wdbotymkadze.pl

*Wyjątkowe  
miejsce,  
w którym  
każdy może  
przenieść się  
w czasie*

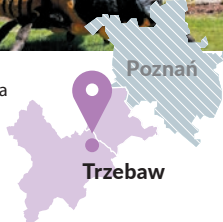


## 10 DELI Park



foto: Archiwum DELI Parku

Trzebaw koło Sędzewa  
ul. Poznańska 1  
Gmina Sędzew  
tel. 61 819 52 62,  
797 992 720  
[www.delipark.pl](http://www.delipark.pl)



Edukacyjno-rozrywkowy DELI Park oferuje takie atrakcje, jak **mini park linowy**, **ogromne modele owadów i zwierząt historycznych**, **park miniatur budowli świata** oraz **mini zoo**. Dzieci uwielbiają tu zabawę w **gigantycznym krokodylu** i w **kreatywnej piaskownicy**. Wizytówką obiektu jest **podniebna Eko-Wioska**. Najwięcej gości do DELI Parku przyciąga jesienny **Festiwal Dyni** oraz zimowe **iluminacje świąteczne**. Obiekt jest częścią kompleksu obejmującego **hotel z restauracją** oraz **papugarnię**.




foto: Archiwum DELI Parku

W Papugarni Ara można spotkać egzotyczne kolorowe ptaki



Trzebaw Rosnątko

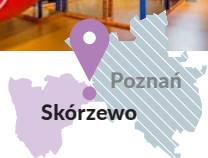


## 11 Park Rozrywki Rodzinka



foto: Archiwum Parku Rozrywki Rodzinka

Skórzewo  
ul. Skórzewska 19  
Gmina Dopiewo  
tel. 508 522 684  
[www.parkrodzinka.pl](http://www.parkrodzinka.pl)



Zgodnie z nazwą park jest idealnym miejscem na rodzinną rekreację. Na dworze czeka **plaża**, **plac zabaw ze statkiem pirackim** oraz **dmuchany zamek**. Wewnątrz przygotowano wielopoziomowy **Małpi Gaj**, **trampoliny**, **zjeżdżalnie**, **maty interaktywne i zabawki sensoryczne**. Głodni wrażeń mogą skorzystać z **automatów do gier**, **cymbergaja**, **piłkarzyków i bilarda**, a zgłodniali – z **pieczonej na miejscu pizzy**.



foto: Archiwum Parku Rozrywki Rodzinka

Maskotką parku jest sympatyczna surykatka



Poznań Junikowo



# Szlaki tematyczne

Większość miast i miasteczek w pobliżu Poznania może się pochwalić wielowiekową historią. Sekrety dawnych mieszkańców, pełne historii miejsca i zaskakujące ciekawostki najłatwiej odkryć, spacerując miejskimi trasami turystycznymi. Szlaki tematyczne pozwalają poznać dzieje podpoznańskiego rzemiosła i przemysłu oraz tajemnice drewnianych kościołów. Dogodne trasy bez problemu znajdą dla siebie również miłośnicy odkrywania nowych miejsc połączonego z aktywnością sportową.



## 1 Miejska trasa turystyczna po prawobrzeżnym Śremie

for: P. Basziński



Śrem  
ul. Kościuszki (przystań kajakowa nad Wartą – początek trasy)  
Gmina Śrem  
[www.srem.pl](http://www.srem.pl)




Trasa przedstawia **14 najciekawszych miejsc historycznej części miasta**. Szlak prowadzi m.in. do **kościółki farnego**, dawnego gimnazjum i na tzw. Pumpenplatz z **pomnikiem Dziewczynki z zapalkami**. Poszczególne punkty zostały wyposażone w **tablice edukacyjne**, a niektóre również w przezroczyste **szklane plansze** przedstawiające dawną zabudowę. Trasę można zwiedzać z **audioprzewodnikiem**, wypożyczanym w Miejskim Centrum Informacji.

*Na szlaku pod oryginalną latarnią gazową siedzi Dziewczynka z zapalkami*



## 2 Trasa spacerowa po starówce w Buku



Buk  
ul. Bohaterów  
Bukowskich 20  
(Kościół św. Krzyża – początek trasy)  
Gmina Buk  
[www.buk.gmina.pl](http://www.buk.gmina.pl)

Trasa łączy **16 najważniejszych obiektów bukowskiej starówki**, oznaczonych **tablicami edukacyjnymi**. W zwiedzaniu może też pomóc drukowany przewodnik. Wśród prezentowanych obiektów warto wymienić drewniany **kościół św. Krzyża**, dawny pałac biskupów poznańskich, sanktuarium Matki Bożej Bukowskiej Literackiej i ratusz. Historyczna część miasta jest areną **gry turystycznej – questu „Orzeł i Reszka w Buku”**.



Nową atrakcją Buku jest efektowny mural powstańcy

fot. Archiwum Urzędu Miasta i Gminy w Buku



## 3 Obornicki Szlak Tajemnic



Gmina Oborniki  
[www.obornickiszlaktajemnic.pl](http://www.obornickiszlaktajemnic.pl)

Obornicki Szlak Tajemnic to **trasa kulturowa**, obejmująca **32 wyjątkowe miejsca** na terenie **miasta i gminy**. Na szlaku znalazły się m.in.: **młyn Dahlmanna**, **Łazienki Obornickie** i **kościół św. Krzyża** w Obornikach, pałac w Bąblinie, a także ostoja ptaków i **pałac w Objezierzu**. Wszystkie punkty zostały wyposażone w **tablice edukacyjne** z kodami QR, umożliwiającymi dostęp do dodatkowych treści, w tym opisów angielskich i niemieckich.



Szlak można zwiedzać, korzystając z tablic edukacyjnych



## 4 Luboński Szlak Architektury Przemysłowej



foto: J. Pinydych

Lubon  
ul. Armii Poznań 27  
(początek szlaku)  
tel. 61 813 00 72, 500 287 325  
(rezerwacja biletów  
na wycieczki)

[www.oklubon.pl](http://www.oklubon.pl), [www.lubon.poznan.travel](http://www.lubon.poznan.travel)

Tajemnice, większe i mniejsze, wyjaśnione i czekające nadal wyjaśnienia, wpisane są w ponad **stuletnią historię lubońskich fabryk**. Przygoda zaczyna się w okresie, który dla Polaków był czasem walki o własne państwo, a kończy w momencie przekształceń własnościowych w latach 90. XX wieku. Szlak można zwiedzać w trakcie cyklicznych **wycieczek z przewodnikiem**, organizowanych przez Ośrodek Kultury w Luboniu oraz samodzielnie, wykorzystując specjalną **turystyczną aplikację i tablice edukacyjne** przy poszczególnych obiektach.



foto: Archiwum Urzędu Miasta Lubon



Jednym z obiektów  
na szlaku jest  
słynny pomnik  
Siewcy



foto: J. Pinydych



Szlak rozpoczyna  
się przy  
efektywnym  
Krześle XL



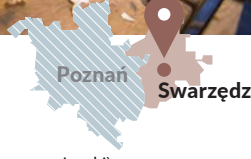
## 5 Swarzędzki Szlak Meblowy



foto: J. Pinydych

Swarzędz  
ul. Wrzesińska 41  
(początek szlaku)  
tel. 61 279 85 94  
(rezerwacja biletów na wycieczki)

[www.szlakmeblowy.swarzedz.pl](http://www.szlakmeblowy.swarzedz.pl)



Szlak powstał dla popularyzacji **stolarskich tradycji miasta** i opowiada o **produkcji mebli dawniej i dziś**. Można go zwiedzać samodzielnie, korzystając z broszury-mapy, albo podczas cyklicznych wycieczek z przewodnikiem, których atrakcją jest **wizyta w czynnym zakładzie rzemieślniczym**. Na trasie wzrok przyciągają specjalne **meble miejskie**. Szlak kończy się na ekspozycji stolarskiej w Swarzędzkim Centrum Historii i Sztuki.



## 6 Szlak Kościołów Drewnianych wokół Puszczy Zielonki



Kościół w Węglewie, fot. Archiwum PLOT

Gminy:  
Czerwonak, Swarzędz,  
Murowana Goślina,  
Pobiedziska, Kiszkowo,  
Skoki

[www.turystyka.puszcza-zielonka.pl](http://www.turystyka.puszcza-zielonka.pl)



Szlak ma łącznie aż **140 km długości**. Na odwiedzających czeka **dwanaście urokliwych kościółków drewnianych** w: Długiej Goślinie, Kicinie, Kiszkowie, Łągownikach Kościelnych, Raczkowie, Jabłkowie, Rejowcu, Skokach, Sławnie, Uzarszewie, Węglewie i Wierzenicy. Najstarsze (Węglewo i Wierzenica) wzniesiono już w średniowieczu, historia pozostałych sięga XVII wieku.

*Bogato zdobiony barokowy ołtarz z XVIII wieku w kościółku w Jabłkowie*



fot. I. Paprzycka

## 7 Szlak Legend Puszczy Zielonki



fot. J. Cielewicz

Gminy:  
Czerwonak, Swarzędz,  
Murowana Goślina,  
Pobiedziska, Kiszkowo,  
Skoki

[www.turystyka.puszcza-zielonka.pl](http://www.turystyka.puszcza-zielonka.pl)



Prezentacja **12 najciekawszych legend** rejonu Puszczy Zielonki. Pozwala poznać m.in. historie o **zatonionym mieście, złotym tronie i śpiącym wojsku**, zaprezentowane na **tablicach** ustawionych **w terenie**. Zwiedzanie ułatwiają ulotka-mapka oraz książka, dostępne również w formie elektronicznej. Corocznym świętem szlaku jest **Festiwal Legend Puszczy Zielonki**, organizowany latem w Skansenie Miniatur Szlaku Piastowskiego.



Jedną z opowieści szlaku jest tragiczna historia polskich Romea i Julii z uroczyska Maruszka





## 8 Aktywna Trójka – trasy trzech aktywności po WPN

fot. Archiwum Urzędu Miejskiego w Mosinie



Gminy:  
Mosina,  
Puszczykowo,  
Komorniki,  
Stęszew



Z myślą o aktywnym wypoczynku na świeżym powietrzu przez cały rok, z inicjatywy gmin: **Mosina, Puszczykowo, Komorniki i Stęszew, przy współpracy z Wielkopolskim Parkiem Narodowym** powstał projekt **Aktywna Trójka – trasy trzech aktywności po WPN**. W ramach przeprowadzonych prac została wyznaczona unikatowa sieć **ponad 55 km oznakowanych tras** w formie zamkniętych pętli o **różnej długości i stopniu trudności**, przeznaczona do uprawiania **nordic walking, biegania**, a w zimie dla **narciarstwa biegowego**.

Ponad  
55 km  
oznakowa-  
nych tras



fot. Archiwum Urzędu Miejskiego w Mosinie

## 9 Pierścień Rowerowy dookoła Poznania

fot. Archiwum Starostwa Powiatowego w Poznaniu



Gminy:  
Mosina, Stęszew, Dopiewo,  
Tarnowo Podgórne, Poznań,  
Rokietnica, Suchy Las,  
Czerwonak, Murowana Goślina,  
Kiszkowo, Pobiedziska, Kostrzyn,  
Kleszczewo, Kórnik



Pierścień ma **długość 168 km** i łączy **najciekawsze miejsca i atrakcje turystyczne okolic Poznania**. Trasa została oznakowana **kolorem pomarańczowym**. Obok trasy głównej powstało **7 szlaków łącznikowych**, promieniście wychodzących z Poznania, które umożliwiają zaplanowanie wielu jednodniowych wycieczek rowerowych.

*Więcej informacji na temat  
szlaków rowerowych  
w okolicach Poznania  
[www.rowery.poznan.travel](http://www.rowery.poznan.travel)*



fot. Archiwum Starostwa Powiatowego w Poznaniu



# Gry turystyczne

W gry turystyczne możemy się bawić wtedy, kiedy sami mamy na to czas i ochotę. Wystarczy długopis, karta gry – pobrana z Internetu i samodzielnie wydrukowana i... można już ruszać w drogę. Emocje – gwarantowane!

## Turystyczno-Rekreacyjne Imprezy na Orientację (TRInO) [trino.pttk.pl](http://trino.pttk.pl)

Zadaniem uczestników jest dotarcie do zaznaczonych na mapie punktów kontrolnych i znalezienie odpowiedzi na związane z nimi pytania.

TRInO: Kórnik, Mosina, Rogalin, Szamotuły, Wierzenica, Rogaliński Park Krajobrazowy, Wielkopolski Park Narodowy.

## Gry rowerowe i samochodowe

Minimum kilka godzin zabawy i wizyta przynajmniej w kilku miejscowościach.

Pierwsze Iskry, Rowerem wokół Poznania: [www.gryturystyczne.pl](http://www.gryturystyczne.pl), Wielka Przygoda w Wielkopolskich Ogrodach: [www.obuam.robia.pl](http://www.obuam.robia.pl), quest Powstanie Wielkopolskie. Zapomnianym bohaterom (cz. 1 i 2): [www.regionwielkopolska.pl/questy](http://www.regionwielkopolska.pl/questy), Questy Regionu Śremskiego: [www.unia.srem.com.pl/turystyka/questy](http://www.unia.srem.com.pl/turystyka/questy).

## Questy – na tropie skarbów

[www.regionwielkopolska.pl/questy](http://www.regionwielkopolska.pl/questy)

[www.powiat.poznan.pl/natropieskarbow](http://www.powiat.poznan.pl/natropieskarbow)

Questy to po prostu... poszukiwanie skarbów. Korzystając z wierszowanych wskazówek trzeba znaleźć właściwą trasę i – rozwiązując zagadki – dotrzeć do miejsca ukrycia skryzniczki ze specjalną pieczęcią. Dodatkową mobilizacją do zaliczania kolejnych tras może być zdobywanie Odznaki Odkrywców Tajemnic i upominków w ramach akcji Na tropie skarbów.

Wielkopolskie questy: Będlewo, Biedrusko, Buk, Czerwonak, Gołęczewo, Kórnik, Owińska, Sęszew, Szamotuły, Questy Puszczy Zielonki: Kicin, Kiszkowo, Murowana Goślina, Pobiedziska, Skoki, Uzarzewo; Questy Regionu Śremskiego: Mórka, Śrem; pozostałe: Jankowice, Mosina.

## Pozostałe gry

Tropem Iwa (Tarnowo Podgórne), gry muzealne: W Muzeum Narodowym Rolnictwa i Przemysłu Rolno-Spożywczego w Szreniawie, W Muzeum Regionalnym w Sęszewie, Muzeum Zamek Górków w Szamotułach: [www.gryturystyczne.pl](http://www.gryturystyczne.pl), Echa Victorii... 350 km dalej (Chludowo): [www.osrodek kultury.pl](http://www.osrodek kultury.pl), Ucz się i baw z Sówką Wędrowniczką (Dziewicza Góra): [www.lopuchowko.poznan.lasy.gov.pl](http://www.lopuchowko.poznan.lasy.gov.pl).



fot. Archiwum Starostwa Powiatowego w Poznaniu



fot. Archiwum Starostwa Powiatowego w Poznaniu

Informacja Turystyczna – Stary Rynek  
w Poznaniu

Stary Rynek 59/60

tel. 61 852 61 56

[www.it.poznan.travel](http://www.it.poznan.travel)

Informacja Turystyczna – Dworzec  
Główny w Poznaniu

ul. Dworcowa 2

tel. 61 633 10 16

[www.it.poznan.travel](http://www.it.poznan.travel)

Informacja Turystyczna - Port Lotniczy  
Poznań-Ławica

ul. Bukowska 285

tel. 61 849 23 43

[www.it.poznan.travel](http://www.it.poznan.travel)

Gminne Centrum Informacji w Mosinie  
Pl. 20 Października 22

tel. 61 819 27 46, 510 197 558

[www.gci.mosina.pl](http://www.gci.mosina.pl)

Muzeum Pałac w Rogalinie (sezonowo)  
ul. Arciszewskiego 2

[www.gci.mosina.pl](http://www.gci.mosina.pl)



fot. Archiwum PLOT

Centrum EkoInfo

Puszczkowo, ul. Poznańska 26  
(Willa Mimoza)

tel. 698 900 835

[www.facebook.com/centrumekoinfo](http://www.facebook.com/centrumekoinfo)

Skansen Miniatur Szlaku Piastowskiego  
Pobiedziska, ul. Fabryczna 68

tel. 579 665 665

[www.miniatury.pobiedziska.pl](http://www.miniatury.pobiedziska.pl)

Miejskie Centrum Informacji Cafe Tejl

Śrem, Pl. 20 Października 11  
(Księgarnia Przy Rynku)

tel. 61 283 06 14, 600 924 173

[www.srem.pl](http://www.srem.pl)

Unia Gospodarcza Regionu Śremskiego  
Śrem, ul. Okulickiego 3

tel. 61 28 32 704, 698 074 659


[www.unia.srem.com.pl](http://www.unia.srem.com.pl)

Regionalny Punkt Informacji  
Turystycznej w Szamotułach

ul. Wroniecka 30 (Powiatowa  
Biblioteka Publiczna),

tel. 61 29 25 808

[www.powiat-szamotuly.pl](http://www.powiat-szamotuly.pl)



fot. Archiwum PLOT

# Poznańska Karta Turystyczna



## Odkryj Poznań z Poznańską Kartą Turystyczną

- najlepszy i najtańszy sposób na poznanie miasta
- bezpłatna komunikacja miejska
- bezpłatny wstęp lub rabat do muzeów, licznych atrakcji i restauracji
- Karta jest dostępna w punktach informacji turystycznej, wybranych hotelach i atrakcjach oraz przez internet

[www.karta.poznan.travel](http://www.karta.poznan.travel)



Projekt  
realizowany  
przez Poznańską  
Lokalną Organizację  
Turystyczną

Poznańska Lokalna Organizacja Turystyczna

pl. Kolegiacki 17, 61-841 Poznań

tel. (+48) 61 878 55 06, e-mail: [biuro@plot.poznan.pl](mailto:biuro@plot.poznan.pl)

[www.poznan.travel](http://www.poznan.travel)  [www.facebook.com/Poznan.travel](https://www.facebook.com/Poznan.travel)



[www.szlakpiastowski.pl](http://www.szlakpiastowski.pl)



Projekty współfinansowane przez



SAMORZĄD WOJEWÓDZTWA  
WIELKOPOLSKIEGO



[www.wielka-petla.pl](http://www.wielka-petla.pl)

